

**TERVLAP LISTA:**

tervlap neve: rajz méretaránya:

C01 Címlap

Sz01 Szelvénykiosztás

K01 Közigazgatási terület 1 : 10 000

K02 Közigazgatási terület 1 : 10 000




01 szelvény 1 : 2 000

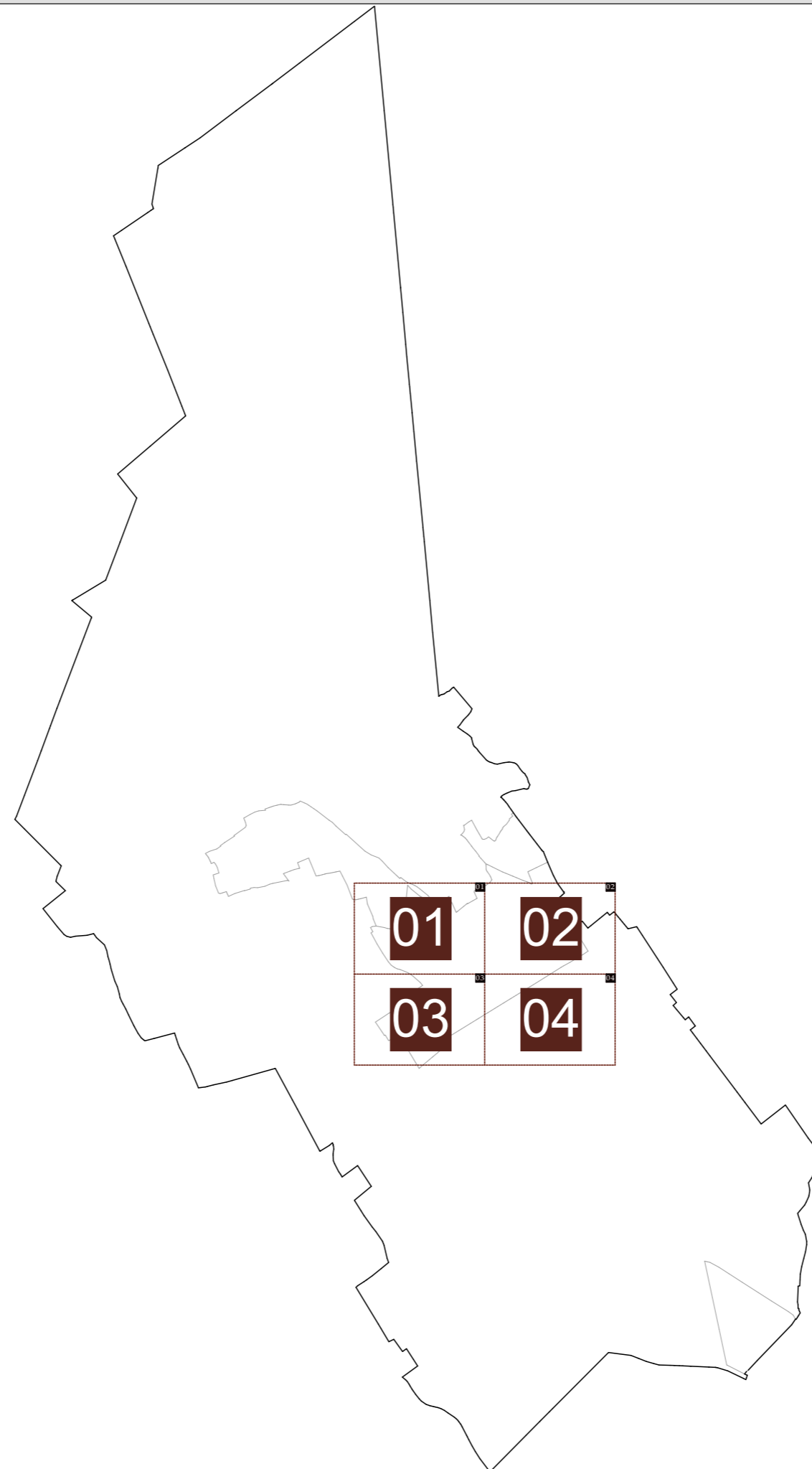
02 szelvény 1 : 2 000

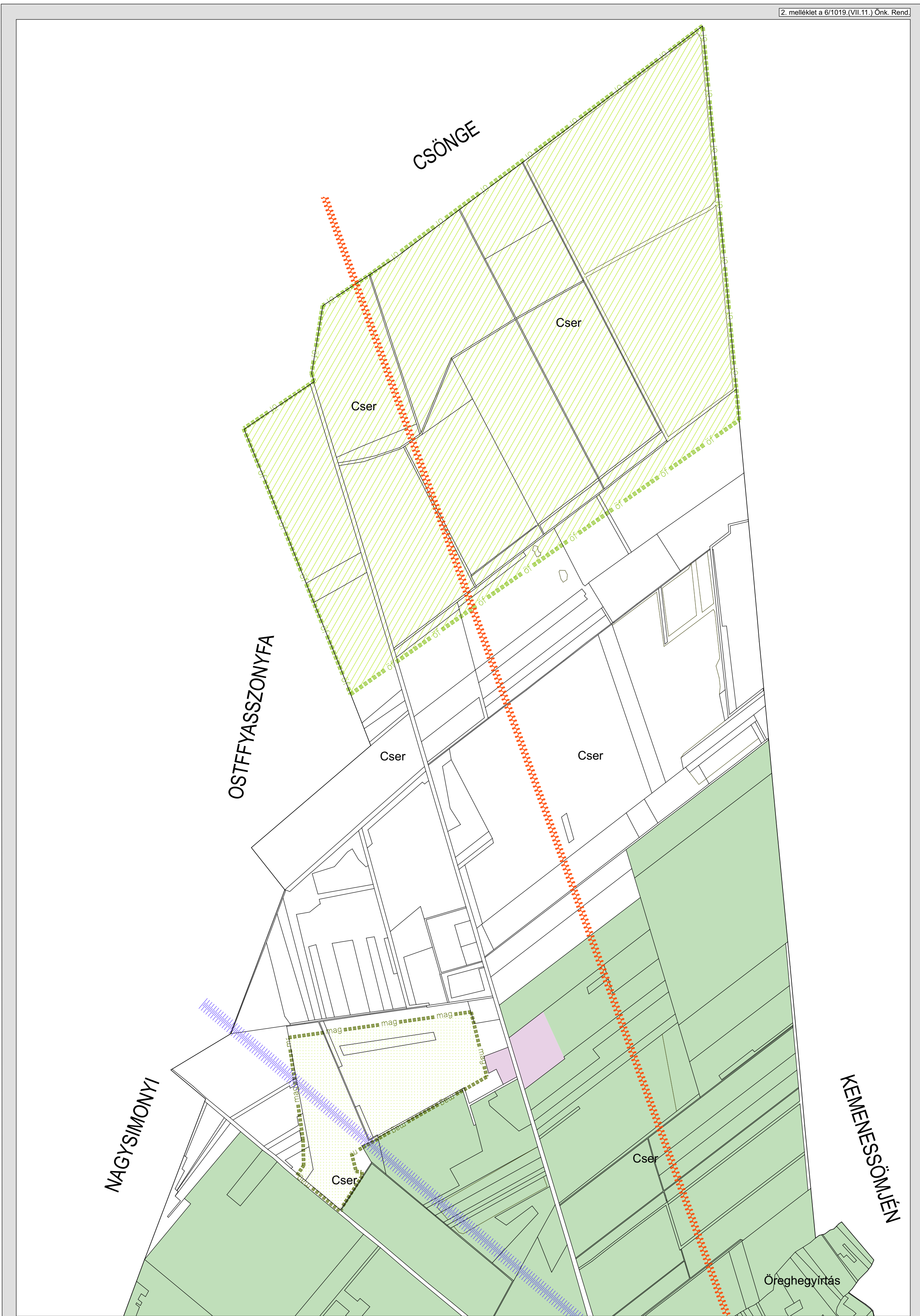
03 szelvény 1 : 2 000

04 szelvény 1 : 2 000

J01 Jelmagyarázat

<p>Megbízó:</p>  <p>KEMENESMIHÁLYFA KÖZSÉG ÖNKORMÁNYZATA 9511 Kemenesmihályfa, Bercsényi utca 8.</p>	<p>Munka megnevezése:</p> <p>Kemenesmihályfa község településkép védelme</p> <p>Tervrajz megnevezése:</p> <p>Településkép védelmi térkép</p>	<p>Munkaszám:</p> <p>Tk21</p> <p>Méretarány:</p> <p>M = 1: 2000 M = 1:10000</p>	<p>Megállapító rendelet:</p> <p>6/2019.(VII.11.) Önk. Rend.</p> <p>Felelős tervező:</p> <p>Rápli Pál vezető településrendezési tervező TT1 18-0047, E18-0047</p> 
<p>Tervező:</p>  <p>RÁPLI ÉPÍTÉSZIRODA 1996 KFT. 9700 Szombathely, Welther Károly u. 31. iroda@rapli-epitesziroda.hu C-18-2209</p>	<p>Eljárás szakasza:</p> <p>Megállapított rendelet</p> <p>Megjegyzés:</p> <p>A terv állami alapadatok felhasználásával készült.</p>	<p>Dátum:</p> <p>2019.07.</p> <p>Rajzszám:</p> <p>C01</p>	<p>Munkatársak:</p> <p>Németh Dóra formatervező mérnök</p> <p>Enzsői Elvira építészmérnök</p>



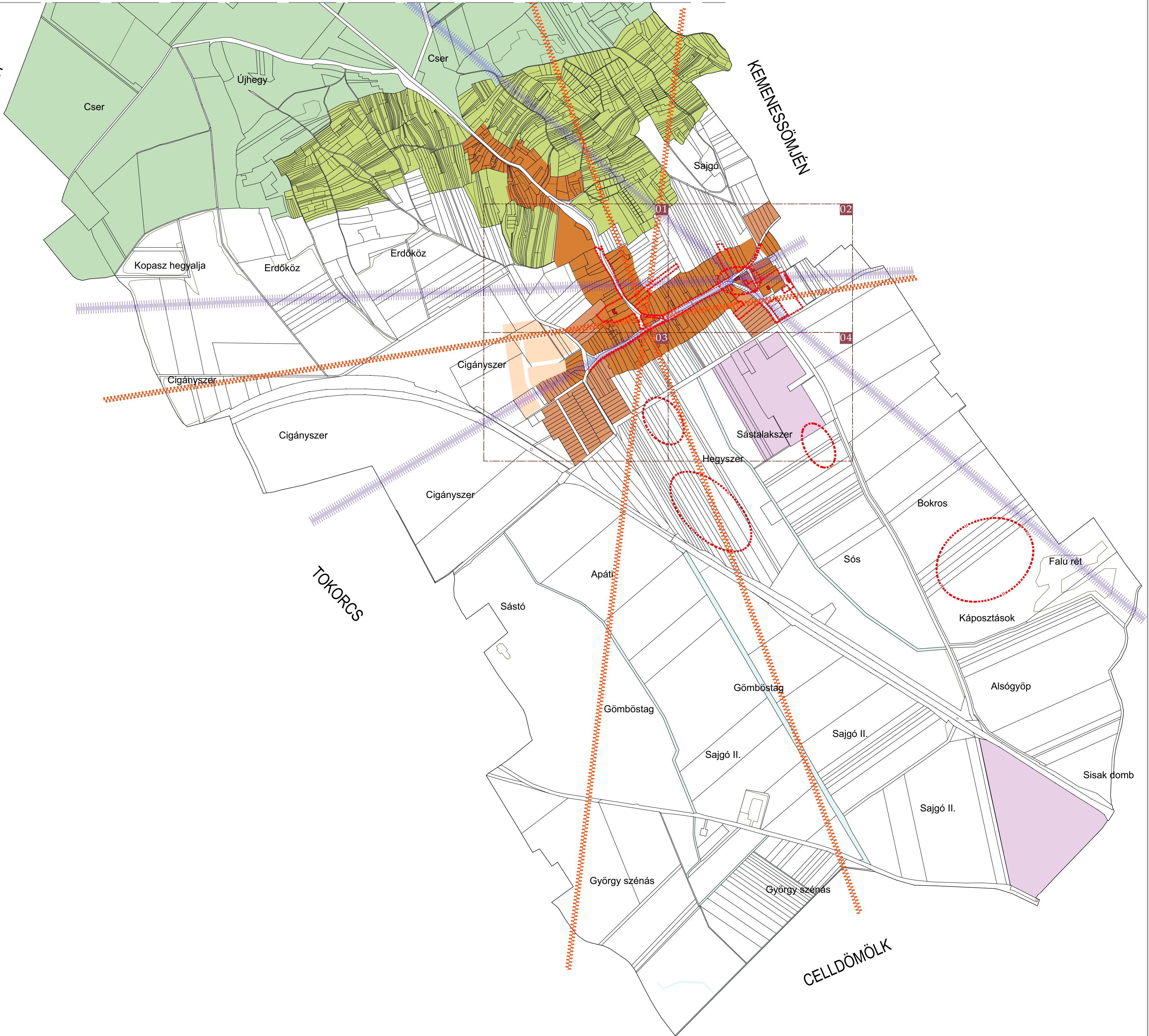


NAGYSIMONYI

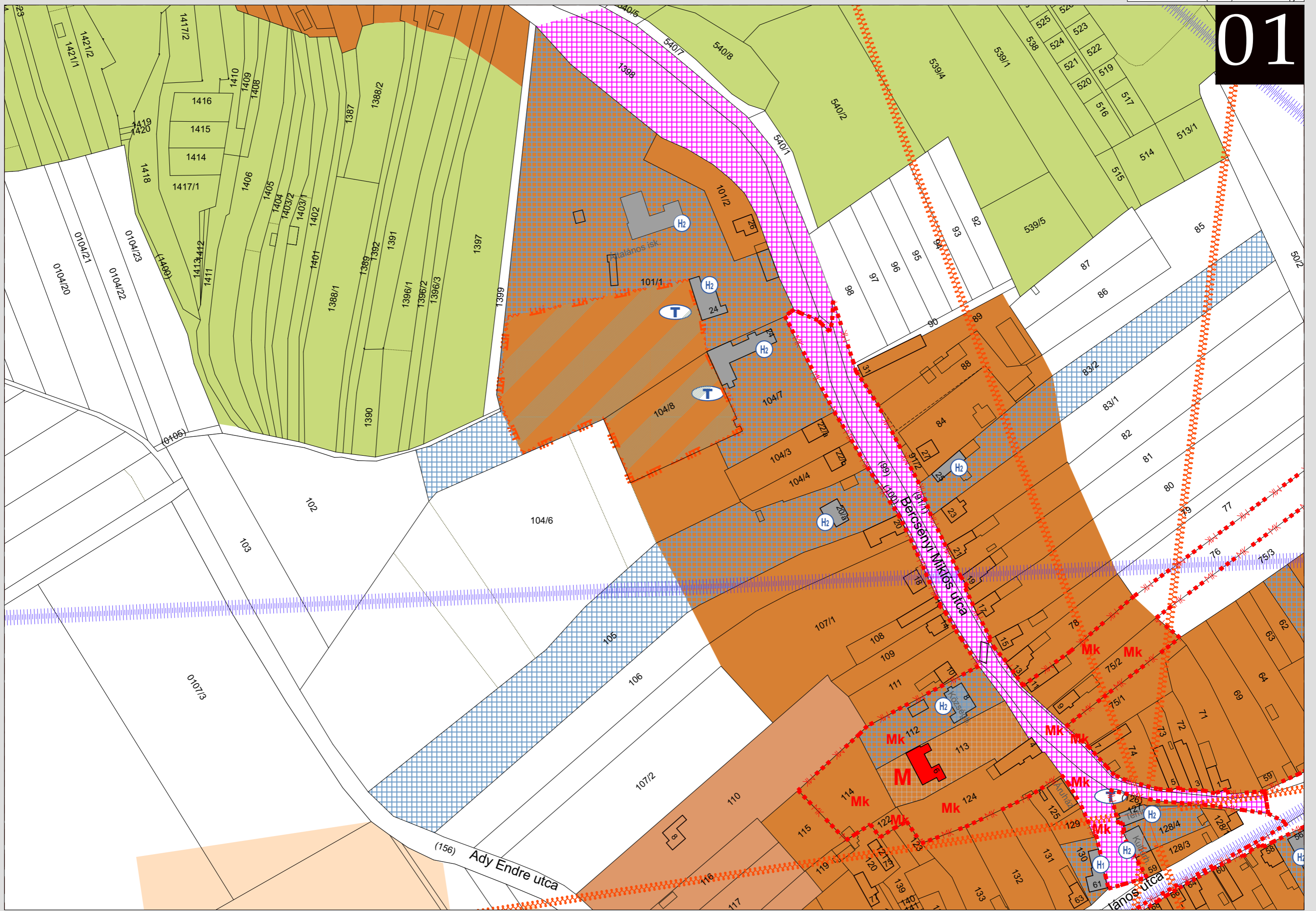
KEMENESSÖMÉN

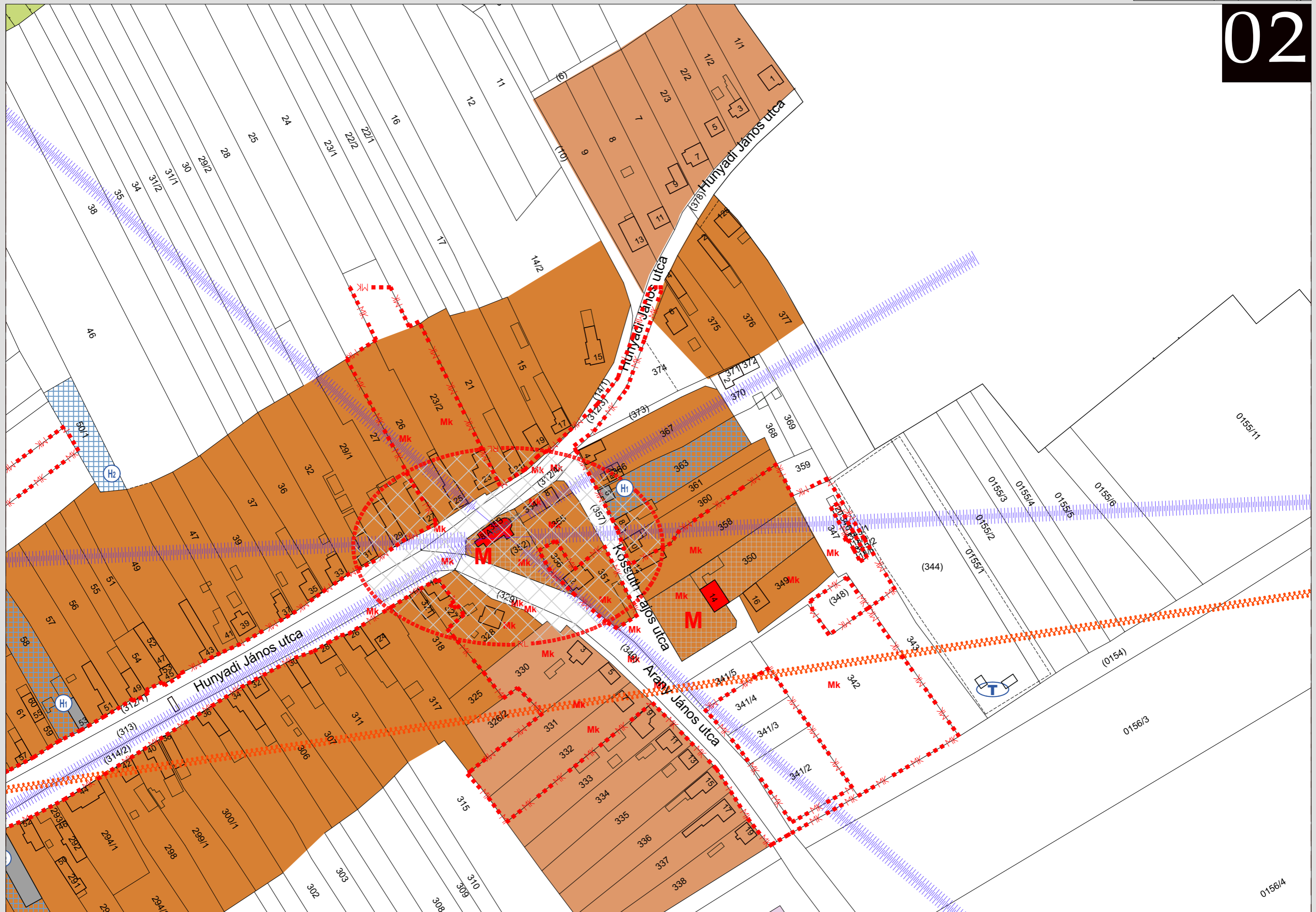
TOKORCS

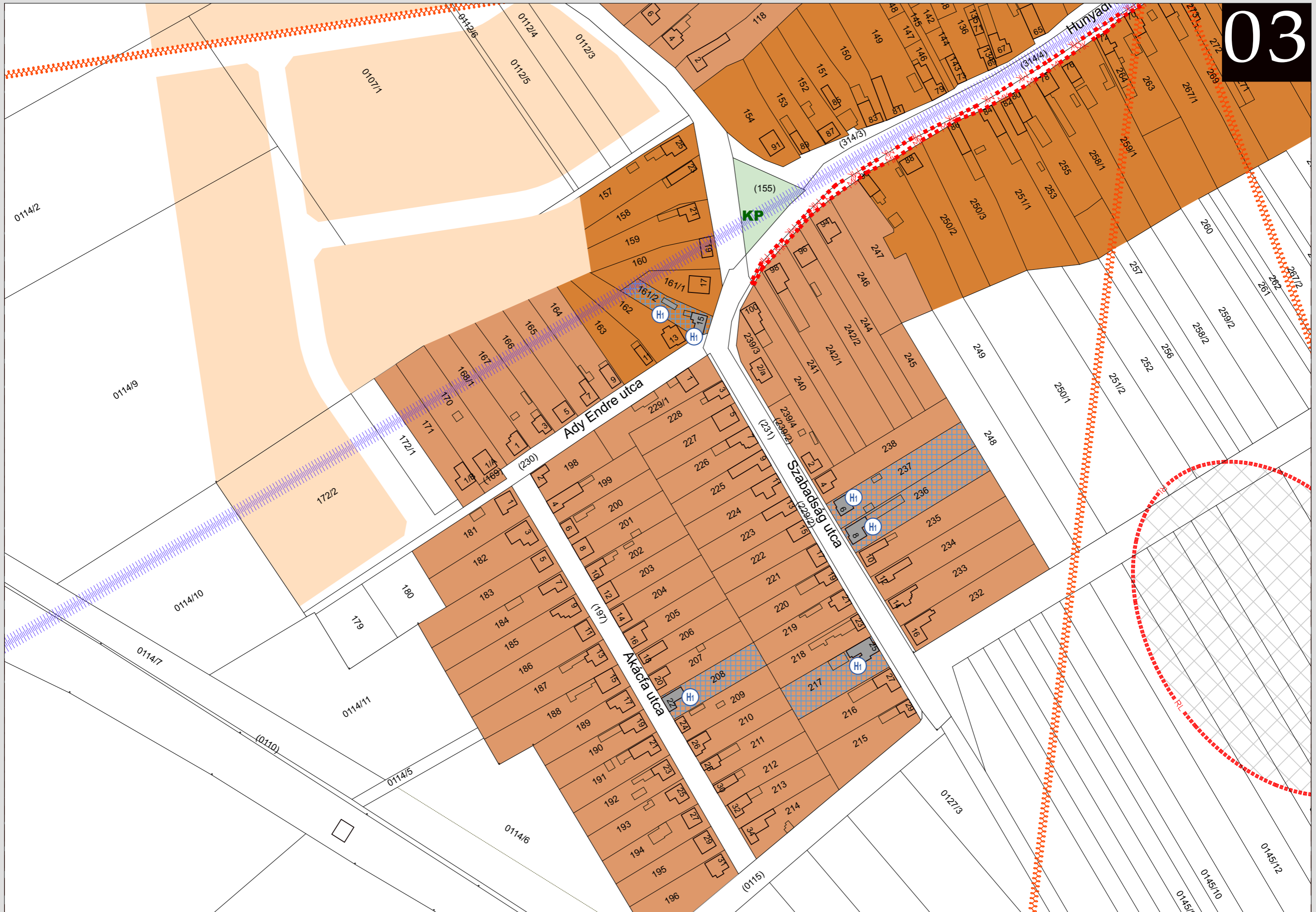
CELLDÖMÖLK



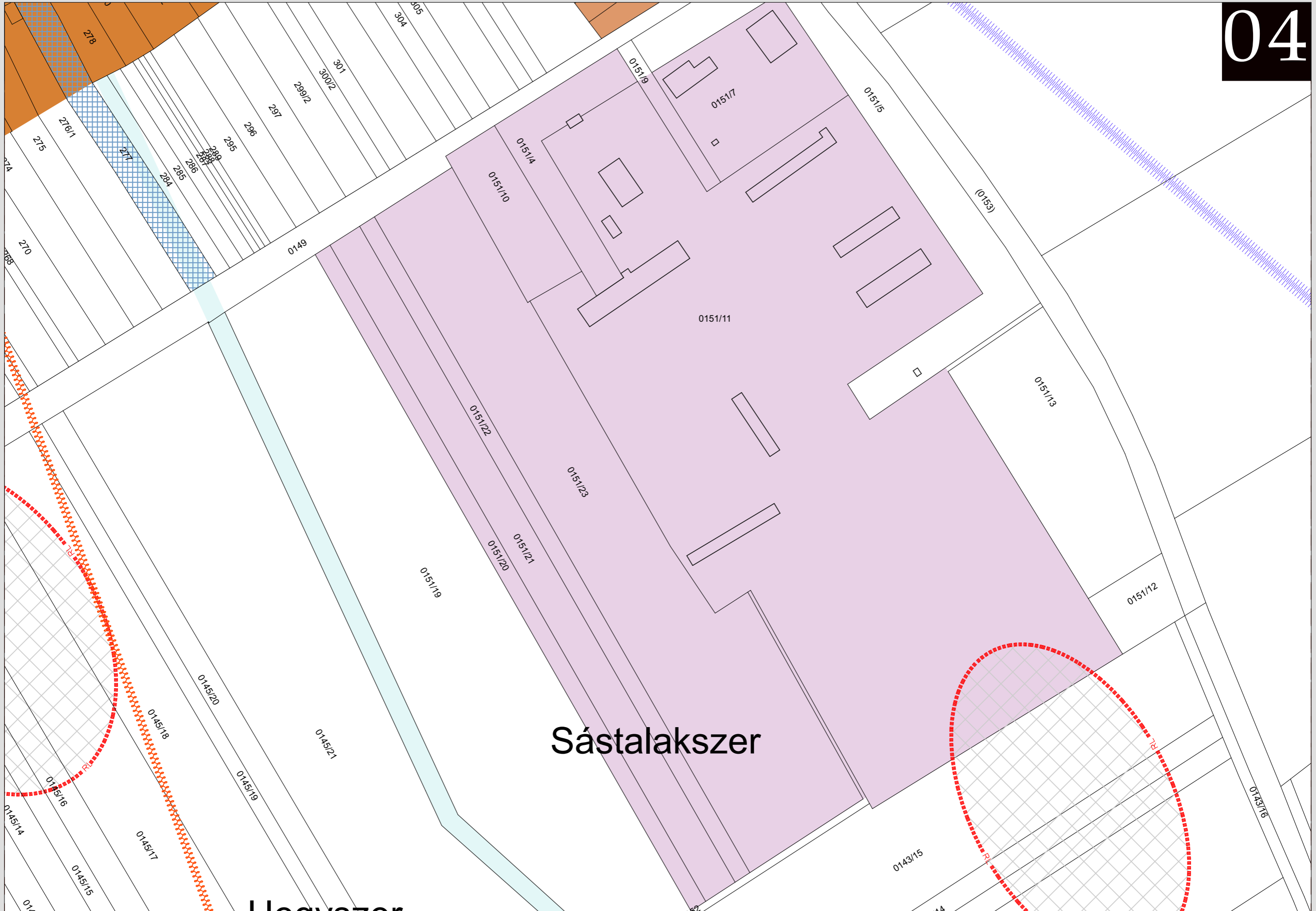
01










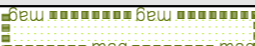

# Sástalakszer






















**VÉDELEM JELÖLÉSEK, JELMAGYARÁZAT**

A JELKULCS SZÍNES JELÖLÉSEKET TARTALMAZI

ÁBRÁZOLT ELEM	JELÖLÉS
<b>ORSZÁGOS VÉDELEM</b>	
<b>1. ORSZÁGOS MŰVI ÉRTÉKVÉDELEM</b>	
Műemlék és telke	
Műemléki környezet telekszomszédtság alapján	<b>Mk</b>
Műemléki környezet határa / területe (kijelölt műemléki környezet esetében) szomszédtság alapján elegendő az Mk jelölés feltüntetése	
Régészeti lelőhely határa / területe	
<b>2. TÁJ- ÉS TERMÉSZETVÉDELEM</b>	
<b>2.2. Országos és térségi táj- és természetvédelem</b>	
Országos Ökológiai hálózat - magterület	
Országos Ökológiai hálózat - ökológiai folyósó	

<b>HELYI VÉDELEM</b>	
ÁBRÁZOLT ELEM	JELÖLÉS
<b>3. HELYI MŰVI ÉRTÉKVÉDELEM</b>	
<b>3.1. Egyedi objektum védelem</b>	
Helyi védett objektum és telke	
Helyi védett utcakép	
<b>4. Területi objektum védelem</b>	
Helyi védett tájérték	
Helyi védett természeti terület	

<b>TELEPÜLÉSKARAKTERI ELEMOK</b>	
Történelmi településrész	
Kialakult településrész	
Átalakuló kertvárosias településrész	
Gazdasági terület	
Szőlő / kiskertes terület	
Természeti övezet	
Beépítésre nem szánt terület	
<b>EGYÉB TÁJÉKOZTATÓ ELEMOK</b>	
ÁBRÁZOLT ELEM	JELÖLÉS
Közigazgatási határ	
Telekhatár	
Vasút hálózat	
Települési úthálózat	
Vízfelület	
Közpark	<b>KP</b>
Életminőséget meghatározó fontosabb finom energetikai hálózat	
Életminőséget meghatározó fontosabb finom energetikai hálózat	